



Pozvaní
na 7. mezinárodní zimní sraz turistů
a
46. slovenský zimní sraz turistů a TOM KST

kteřý sa koná pod záštitou predsedy Prešovského samosprávneho kraja a primátora mesta Levoča

v termínu 2. - 5. února 2012

Čestné predsedníctví:

MUDr. Peter Chudík	předseda PSK,
PaedDr. Milan Majerský	primátor Levoče,
Peter Perhala	předseda KST,
PhDr. Ján Strásky	předseda KČT,
Lech Drozdziński	předseda PTTK,
Mgr. Ingrid Kamenická	ředitelka MsKs Levoča,
PaedDr. Jana Skokanová	starostka obce Hrabušice,
Vojtech Jeremiáš	předseda RR KST Spišská Nová Ves,

Organizační štáb:

Předseda štábu:	Ing. Ernest Rusnák,
Místopředseda štábu:	Ing. Ivan Dunčko,
Místopředseda pro služby:	Brigita Vilkovská,
Vedoucí lyžařských tras:	Ľuboš Ondruš,
Vedoucí pěších tras:	PaedDr. Peter Hromada,
Prezentace:	Janka Mindašová, Ing. Anna Svobodová, Magda Ferenčáková,
Doprava:	PhDr. Štefan Poprocký,
Kultura:	Ladislav Péchy,
Zdravotní služba:	Bc. Adela Meľuchová,
Zástupce VV KST:	Doc. Ing. Arnošt Guldán, CSc,
Zástupca sekce mládeže:	Ladislav Kalasz,
Předseda LS KST:	Jozef Mitál
Zástupci KČT:	Ing. Ján Babnič, místopředseda KČT
	Jan Klega, sekce LT KČT
Zástupce PTTK:	Edward Borek, KTN ZG PTTK

Ctení milovníci přírody, milí turisté,

Levoča je na Slovensku, ale i vo svete známa predovšetkým výnimočnou históriou i pamätihodnosťami. Už v minulosti bola dôležitým obchodným a kultúrnym centrom, na čo sme právom hrdí.

No Levoča, to nie sú iba pamiatky a história. Levoča, to je aj unikátna príroda Levočských vrchov – pohoria, ktoré pozostáva z masívneho chrbta s najvyššími vrcholmi dosahujúcimi vyše 1 200 metrov. Zrušením vojenského obvodu Javorina dostávajú Levočské vrchy nový rozmer. Naše zámery s týmto územím sú veľké. Nechceme si ho nechať len pre seba, ale ponúknuť ho Slovensku a svetu. Toto pohorie otvára svoju náruč, aby prijalo tých, ktorí prírodu milujú, vážia si ju a chránia.

Levoča a jej okolitá príroda sa stanú na pár dní Vaším domovom na 46. slovenskom zimnom zraze turistov a 7. medzinárodnom zimnom zraze turistov. Ste našimi hosťami, tešíme sa na Vás a urobíme všetko pre to, aby sa Vám u nás páčilo.

PaedDr. Milan Majerský
primátor mesta



KLUB ČESKÝCH TURISTŮ
Odbory KČT UNIČOV A ŠUMPERK
Oblast KČT Olomouckého kraje

pořádají
pod záštitou hejtmána Olomouckého kraje Ing. Martina Tesaříka
a starostky Starého Města pod Sněžníkem Ing. Vlasty Pichové
ve dnech
4.7.- 8.7.2012

XIII. MEZINÁRODNÍ LETNÍ TURISTICKÝ SRAZ



Vážení přátelé,

dovolte mi, abych Vás tímto co nejsrdečněji pozvala k poznání krás Starého Města a jeho okolí.

Staré Město pod Sněžníkem a jeho okolí je hodnoceno jako nejvhodnější oblast pro turistiku v ještě zachovalých horských podmínkách. Hlavní horskou dominantou oblasti Staroměstska je se svými 1424 m Králický Sněžník. V současnosti je Staré Město se svými 1920 stálými obyvateli i nadále městem průmyslově zemědělským, je kulturním a společenským centrem půvabné horské kotliny pod Králickým Sněžníkem.

Jeho místní části, jako Hynčice pod Sušinou, Kunčice, Nová Seninka, Stříbrnice, Malé a Velké Vrbno v současné době začínají zaměřovat charakter zemědělských obcí za funkci letovisek a středisek zimních sportů.

Přílehlé hřebeny masivu Králického Sněžníku a Rychlebských hor skýtají nepřeborné možnosti pro letní i zimní turistiku a rekreaci. Hlavní nabídkou turistického ruchu je příroda, která se ještě stále vyznačuje ekologickou

rovnováhou a je zachovaná ve stavu, který budí oprávněný zájem návštěvníků. Tato drsná a zároveň romantická příroda nabízí ideální podmínky pro pěší turistiku, cykloturistiku, lyžování i relaxaci. Turistům poskytuje své služby velké množství rekreačních zařízení, hotelů, penzionů, horských chat a ubytování v soukromí. V létě je možné vedle pěší turistiky a cykloturistiky se věnovat i turistice na koních. Ke sportovnímu vyžití se kromě toho nabízí bowling, tenisové kurty a víceúčelový sportovní areál. Milovníci zimních sportů mají k dispozici nepřeberné množství běžeckých tras různé náročnosti, příznivcům sjezdového lyžování nabízí v obci a okolí služby velké množství lyžařských vleků a sedačkových lanovek. Oblast Staroměstska nabízí návštěvníkům dobře organizovaný proces služeb na tomto území.

Město má také řadu kulturních pamětihodností zapsaných na seznamu kulturních památek – například radnice, kostel, kašna s Neptunem, školní budova č.p. 106, Sousoší Panny Marie s Ježíškem a Janem Křtitelem, Sousoší Nejsvětější Trojice.

Staré Město pod Sněžníkem je známo také bohatou příhraniční spoluprací, která se ještě prohloubila díky nově otevřenému hraničnímu přechodu pro automobily na Kladském sedle.

Těším se na Vaší návštěvu ve Starém Městě a jeho okolí a doufám, že Vás jeho krásy zaujmou natolik, že se sem budete vždy rádi vracet,

Ing. Vlasta P i c h o v á
starostka Starého Města pod Sněžníkem

Milí turisté,

jménem organizačního štábu si Vás dovoluji pozvat do Starého Města pod Sněžníkem na XIII. Mezinárodní letní sraz turistů. Když jsme se rozhodovali zda máme tento sraz organizovat dlouho jsme váhali. Nakonec převládlo kladné rozhodnutí. Doba od 4. do 8.července 2012 je krátká na to, aby jste mohli poznat ty nejhezčí a nejzajímavější krásy dosud opomíjeného Staroměstska.

Těšíme se na Vaší návštěvu a věříme tomu, že se do tohoto nádherného kusu naší vlasti budete rádi vracet.

Ing. Ján B a b n i č
předseda OV KČT oblast Olomoucký kraj

Čestné predsednictvo:

Ing. Martin T e s a ř í k	hejtman Olomouckého kraje
Ing. Vlasta P i c h o v á	starostka Starého Města
PhDr. Jan S t r á s k ý	předseda Klubu českých turistů
Ing. Ján B a b n i č	předseda OV KČT-oblast Olomoucký kraj

Organizační štáb:

Jaroslav V e n z a r a	předseda
Mgr. Zdeňka D a ň k o v á	místopředsedkyně (prezentace, doprovodný program)
Ing. Ján B a b n i č	místopředseda (propagace, hosté)
Jarmila M e n d l í k o v á	ubytování, stravování
Jana K o n e č n á	ekonomika
Jiřina S k ř í v á n k o v á	autobusové zájezdy
Jaroslav R u s e k	pěší trasy
Ing. Jaromír Š t e n c l	pěší trasy
Zdeněk Š e l i g a	cykloturistické trasy
MUDr. Ludmila M a t y á š o v á	zdravotní zabezpečení
Ing. Tomáš B e r á n e k	cyklojízda Olomouckým krajem
Iva V š e t i č k o v á	přechod „Hřebenem Jeseníků“
Zdeněk C a b a l k a	zástupce sekce pěší turistiky PR KČT

Staré Město pod Sněžníkem putování pod masivem Králického Sněžníku a Hrubého Jeseníku

Zve Vás na pomezí Čech, Moravy a Kladska, do míst rozvodí tří moří, k pramenu Moravy a říčky Krupé, do oblasti Staroměstska. Staré Město pod Sněžníkem, obklopené věncem hor, je ideálním východiskem turistických pěších i cyklistických tras. S více jak 700-letou historií vévodí oblasti pod masivem Králického Sněžníku a je vstupní branou do Rychlebských hor. Výlety Vás zavedou také do okresního města Šumperka, významného střediska Jeseníků. Věříme, že se Vám bude v tomto překrásném koutu naší vlasti líbit a těšíme se na Vaši návštěvu.

Základní informace

Termín konání: 4.- 8. července 2012

Srazový prostor: Kulturní dům, Smetanova ulice ve Starém Městě pod Sněžníkem

Ubytování: Chaty, penziony a ubytovny v místě srazu, možnost zajistit nocleh v tělocvičně s vlastní karimatkou a spacím pytlím

Stravování: Na chatě Jonákových a v RS Krupá, kde bude ubytována většina účastníků

Přihlášky: elektronicky z formuláře na www.kctsummerk.cz

poštou: Klub českých turistů, Sládkova 64, 78701 Šumperk

Na formuláři přihlášky (ke stažení na www.kctsummerk.cz)

Uzávěrka přihlášek 30.dubna 2012

- Přihláška musí být řádně vyplněna za každého účastníka
- Tiskopis lze kopírovat z přílohy těchto propozic nebo stáhnout na internetových stránkách www.kctsummerk.cz nebo www.kctunicov.cz
- U větších skupin lze vyhotovit seznam s uvedením všech potřebných údajů a požadavků na služby
- Zájemci o jednodenní program nemusí podávat přihlášku, stačí se přihlásit u prezence v kulturním domě ve Starém Městě
- Přihlášení po termínu je možné po předchozí dohodě. Příplatek 50,- Kč

Startovné: Člen KČT, KST, PTTK 200 Kč, nečlen 250 Kč, mládež do 18 let 100 Kč

Úhrada: Celkovou částku za startovné, výlety a služby zašlete bankovním převodem nebo poštovní poukázkou do dvou týdnů od odeslání přihlášky **na účet číslo 1905026349/0800.**

Variabilní symbol: - členové KČT číslo členského průkazu
- nečlenové datum narození ve tvaru RRRRMMDD

Startovné na jednodenní akci:

Člen KČT, KST, PTTK 20 Kč, nečlen 30 Kč, mládež do 18 let 10 Kč.

Pro účast na jednom srazovém dni, kdy se neobjednávají žádné služby, se účastníci zaregistrují u prezence v kulturním domě, zaplatí **startovné hotově**, obdrží popis trasy a Pamětní list srazu

Informace: Jaroslav Venzara, Mohelnická 856 Uničov
mobil:739905612, e-mail:jaroslav.venzara@volny.cz

Všeobecné informace:

- Řádně přihlášení účastníci, kteří uhradí objednané služby, obdrží počátkem června poštou nebo e-mailem /ten upřednostňujeme/ Zpravodaj srazu s přiděleným startovním číslem, dle kterého se zaregistrují u prezence.
- Po zaregistrování obdrží účastníci startovní průkaz, který bude opravňovat k čerpání objednaných služeb: ubytování, stravování, k účasti na pěších a cyklistických výletech, zájezdech, vstupu na slavnostní zahájení srazu a doprovodném programu v kulturním domě.
- U prezence obdrží účastníci tištěné informace o pěších a cyklistických trasách, putovní list pro razítka z kontrol a tašku se suvenýry.
- V případě volných kapacit na autobusových zájezdech nebo stravování bude možné tyto služby dokoupit. Nelze spoléhat na dodatečné dokoupení ubytovacích lůžek.
- Doporučujeme turistické mapy KČT (zelená edice) : č.53,54,55. Tyto mapy budou také v prodeji u prezence.

Stornovací podmínky.

Při zrušení účasti :

- do konce termínu přihlášek tj. do 30.4.2012 vrací pořadatel celou zaplacenou částku po odečtení 50,-Kč manipulačního poplatku
- do 8 dní před akcí vrací pořadatel zaplacenou částku po odečtení 20% ze zaplaceného účastnického poplatku
- méně než 7 dní před akcí vrací pořadatel zaplacenou částku po odečtení 50% ze zaplaceného účastnického poplatku
- méně než 3 dny se zaplacená částka nevrací

Odhlášení a platící účastníci po 30.4.2012 dostanou suvenýr a tašku.
Každý účastník má možnost poslat za sebe náhradníka, který bude čerpat stejné objednané služby

Prezentace

proběhne ve Starém Městě pod Sněžníkem v kulturním domě, Smetanova 52,
asi 600 m od vlakového nádraží /trať 294/. Cesta bude vyznačena logem srazu.

Otevření prezentace: středa 4.7.2012 od 13 do 21 hodin
 čtvrtek 5.7.2012 od 7.30 do 18 hodin
 pátek 6.7.2012 od 7.30 do 18.00 hodin
 sobota 7.7.2012 od 7.30 do 18.00 hodin
 neděle 8.7.2012 od 7 do 12 hodin

PROGRAM SRAZU

Středa 4.7.2012

Odpoledne příjezd jednotlivých výprav a účastníků, prezence, ubytování, individuální výlety.
Prohlídka Starého Města s průvodcem

Čtvrtek 5.7.2012

Pěší trasy (okolí Starého Města)

PT1 Staroměstské pevnosti (naučná stezka) - délka 7 km
PT2 Staré Město-Branná-Medvědí rokle-Malé Vrbno-Staré Město – 17 km
PT3 Staré Město-Kronfelzov-Ostružná-Ostružník-Adamovské údolí-Staré Město – 20 km

Cykloturistické trasy (okolí Starého Města):

CT1 Staré Město-Seninka-Kladská brána,Javořina,Kunčice-Staré Město – 18 km
CT2 Staré Město-Hanušovice-Habartice-Vikantice-Šléglov-Staré Město – 23 km

Autobusový zájezd (okolí Šumperka) :

AZ1 Autobusem do Osikova. Pěší výlet přes Městské skály do Šumperka - 10km, prohlídka města s průvodcem, zpět vlakem

Zahájení srazu ve 20 hod.na nám.Osvobození, v případě nepříznivého počasí v kulturním domě.

Celovečerní kulturní program

Pátek 6.7.2012

Pěší trasy (masiv Králického Sněžníku) :

PT1 Staroměstské pevnosti (naučná stezka) - délka 7 km
PT4 Staré Město-Stříbrnice-Adélin pramen-Králický Sněžník-Návrší-Staré Město – 24 km
PT5 Autobusem do Horní Moravy. Výstup na Klepý /rozhledna/ polská chata Schronisko
-Králický Sněžník-Návrší-Stříbrnice-Staré Město – 25 km

Cykloturistické trasy (masiv Králického Sněžníku) :

CT3 Staré Město-Hanušovice-Žleb-Vysoké Žibřidovice -Staré Město – 20 km
CT4 Staré Město-Stříbrnice-Návrší-Hynčice-Chrastice - 21 km
CT5 Staré Město-Hynčice-U Čtyř rohů-Vojtíškov-Vlaské-Hanušovice-Staré Město – 29 km

Autobusové zájezdy (poutní místa,vojenská opevnění) :

AZ2 Autobusem do Králík (prohlídka), vojenské muzeum, Hora Matky Boží s klášterem
a poutním kostelem, rozhledna Val – 5 km, zpět autobusem
AZ5 Autobusem do Hanušovického pivovaru, exkurze, film, muzeum, ochutnávka piva

Doprovodné akce:

Celovečerní kulturní program. K tanci a poslechu bude hrát country skupina.

Sobota 7.7.2012

Pěší trasy (Rychlebské hory, koncert na Paprsku)

PT6 Staré Město-Větrov-Paprsek (KONCERT – Pradědovy letokruhy) -Velké Vrbno-Staré Město – 15km

Cykloturistické trasy:

CT6 Staré Město-Kunčická hora-Zhořelá-Medvědí bouda-Paprsek-Staré Město – 19 km

CT 7 Staré Město-Branná-Ostružná-Petřikov-Paprsek-Kunčice-Staré Město – 33km

Autobusové zájezdy (okolí lázní Jeseník)

AZ3 Autobusem do města Jeseníku. Pěšky na Zlatý chlum (rozhledna), Rejvíz,
Velké mechové jezírko, Rejvíz - 12 km, zpět autobusem

AZ4 Autobusem na Ramzovou, pěšky do Petřikova na Paprsek (koncert), Staré Město - 14km

Doprovodné akce:

Celovečerní kulturní program. **Slavnostní ukončení Letního turistického srazu** v kulturním domě, předání štafety. K tanci a poslechu bude hrát skupina Expres.

Neděle 8.7.2012

Prohlídka Starého Města s průvodcem

Pěší vycházky v okolí Starého Města po místní naučné stezce.

Předání ubytoven, odjezdy účastníků a výprav, uzavření srazového prostoru

DOPROVODNÉ TURISTICKÉ AKCE:

- **Etapová cyklojízda Olomouckým krajem.** Pořadatel: KČT VHT TJ Spartak Přerov Propozice www.vhtprerov.cz.
- **Přechod Hrubého Jeseníku.** Pořadatel: KČT Šumperk.
Propozice: www.kctsumperk.cz .

CENÍK

Název akce	Označení	Člen KČT, KST, PTTK	Nečlen KČT
Startovné na sraz	SR	200	250
Startovné při účasti na jednom dni	SD	20	30
Autobusový zájezd – Šumperk a okolí	AZ1	50	50
Autobusový zájezd – Králíky, klášter, opevnění	AZ2	80	80
Autobusový zájezd – Lázně Jeseník, Rejvíz	AZ3	150	150
Autobusový zájezd - Ramzová	AZ4	50	50
Autobusový zájezd – Králický Sněžník	PT5	50	50
Exkurze do Hanušovického pivovaru	AZ5	150	150
Služby			
Nocleh v tělocvičně, vlastní karimatka a spacák		60	60
Nocleh v pokojích a na lůžku/1 osoba/		260	260
Večeře pro ubytované /polévka+hl.jídlo/		90	90
Snídaně		60	60
Balíček na trasy		60	60
Příplatek za přihlášku po termínu		50	50
Odznak srazu		40	40
Tričko srazu		130	130
Mapa		90	90

PŘIHLÁŠKA NA XIII.LETNÍ SRAZ – STARÉ MĚSTO POD SNĚŽNÍKEM 2012

Přihlášky:

Elektronicky prostřednictvím formuláře na www.kctsumperk.cz

Poštou na adresu: **Klub českých turistů, Sládkova 64, 78701 Šumperk**

Jméno a příjmení:			
Datum narození:			
Adresa/včetně PSČ/:			
Telefon,mobil:			
Číslo čl.průkazu KČT:	nečlen číslo OP:		
e-mail:			

Účast na akcích/zakroužkujte - označte/

Akce	Čtvrtek 5.7.2012	Pátek 6.7.2012	Sobota 7.7.2012
Pěší trasy	PT1 PT2 PT3	PT1 PT4 PT5	PT6
Cykloturistické trasy	CT1 CT2	CT3 CT4 CT5	CT6 CT 7
Autobusové zájezdy	AZ1	AZ2 AZ5	AZ3 AZ4

Ubytování a stravování

Ubytování:	středa/čtvrtek	čtvrtek/pátek	pátek/sobota	sobota/neděle
Ubytování/typ/:	P T	P T	P T	P T
Snídaně:	čtvrtek	pátek	sobota	neděle
Večeře:	středa	čtvrtek	pátek	sobota
Balíček:	čtvrtek	pátek	sobota	neděle

Typ ubytování: **P** – postel, **T** – tělocvična, vlastní spací pytel

Platbu provedu:

Převodem z účtu:

Složenkou typu A:

Číslo účtu pro úhradu XIII.MLTS: **1905026349/0800**

Variabilní symbol:

- číslo členského průkazu KČT
- u nečlena datum narození ve formě:RRRRMMDD (rok, měsíc, den)

Příhláška:

PŘIHLÁŠKA NA AKCI PO HŘEBENECH JESENÍKŮ 2.7. – 4.7.2012

Příhlášky:

Elektronicky prostřednictvím formuláře [na www.kctsumperk.cz](http://www.kctsumperk.cz)

Poštou na adresu: **Klub českých turistů, Sládkova 64, 78701 Šumperk**

Jméno a příjmení:			
Datum narození:			
Adresa/včetně PSČ/:			
Telefon,mobil:			
Číslo čl.průkazu KČT:		nečlen číslo OP:	
e-mail:			

Cenu za akci Po hřebenech Jeseníků uhradím: (nehodící se škrtněte)

- převodem z účtu č.:

- složenkou na účet KČT Šumperk **1905026349/0800**

- **Variabilní symbol – 27.....**(27 + číslo členského průkazu KČT nebo u nečlena datum narození ve formě:RRRRMMDD , t.j. rok, měsíc, den)

POZOR: Omezená kapacita – 26 účastníků. Registrace účastníků na pochod bude podle data přihlášky. Pořadatel potvrdí přihlášeným účastníkům rezervaci místa mailem (upřednostňujeme), SMS nebo písemně. Úhradu účastnického poplatku je třeba provést do 2 týdnů od potvrzení rezervace pořadatelem.

Stornovací podmínky.

Při zrušení účasti do

- 30.4.2012 se vrací uhrazená částka po odečtení 50,-Kč manipulačního poplatku
- do 20.6. vrací pořadatel zaplacenou částku po odečtení 20% z ceny
- méně než 7 dní před akcí vrací pořadatel 50% ze zaplacené ceny
- méně než 3 dny se zaplacená částka nevrací, účastník za sebe může vyslat náhradníka



Mezinárodní letní turistický sraz 2012

Etapová cyklojízda Olomouckým krajem (5 dní /63+56+60+30+50km)

Termín: **středa – neděle 4. - 8. července 2012**

Sraz a start: **Hranice, nádraží ČD, 9:30 hod**, naložení zavazadel, start hned po naložení.

Pojištění: Každý si zajistí sám, každý se zúčastní na vlastní nebezpečí!

Stravování: Vlastní, možnost v restauracích po trase.

Cena: **1100 Kč** (ubytování, převoz zavazadel, průvodce, plánky), přihlášky do 31.3.2012 (počet účastníku omezen na 50).

Nocleh:
1.noc - ATC Žralok Plumlov (chatky),
2.noc - ATC Mohelnice (chatky)
3.noc - Chata Slovanka Kouty n. D.
4.noc - Staré Město (v srazovém prostoru).

Trasy: Pořadatel si vyhrazuje právo změnit trasu během zájezdu podle situace (počasí, časová ztráta, aj.).

Den	Etapa	Délka
1.A	Základní Hranice – Helfštýn, hrad - Lipník n.B. – Osek n.B. – Kozlovice – Přerov – Rokytnice – Věřovany – Klopotovice – Kralice – Prostějov – Plumlov (nocleh)	63 km
1.B	Prodloužená Hranice – Helfštýn, hrad – Lipník n.B. – Osek n. B. – Kozlovice – Přerov – Henčlov – Troubky – Lobodice – Polkovice – Klenovice n.H. – Čelčice – Skalka – Výšovice – Určice – Seloutky – Domamyslice – Mostkovice – Plumlov (nocleh)	75 km
2.A	Přes Javoříčko a Bouzov Plumlov – Vícov – Ptení - Ptenský Dvůrek – Strážisko – Konice – Ladín – Ponikev – Hvozd – Luká – Veselíčko – Javoříčko, jeskyně – Bouzov, hrad – Jeřman – Vlčice – Loštice – Moravičany – Mohelnice (nocleh)	56 km
2.B	Litovelským pomoravím Plumlov - Kostelec n.H. - Čechy p. Kosířem, zámek - Náměšť n.Hané, zámek - Těšetice – Příkazy – Hynkov - Lhota n.Mor. – Litovel - Nové Zámky – Moravičany – Mohelnice (nocleh)	65 km
3A	Čarodějnická cyklotrasa Mohelnice – Bohuslavice – Leština – Sudkov – Šumperk – Rapotín – Velké Losiny, zámek, lázně – Sobotín – Vernířovice – Loučná n. Desnou – Kouty n. Desnou (nocleh)	60 km
3.B	Na Dlouhé Stráně Mohelnice – Třeština – Leština – Šumperk – Velké Losiny, zámek, lázně – Loučná n. Desnou – Dlouhé Stráně (1340 m), elektrárna – Kouty n. D. (nocleh)	71 km
4.A	Přes pivovar Kouty n.D. – Rejhotice – Přemyslov – Nové Losiny – Hanušovice, pivovar – Staré Město p. Sn. (nocleh)	30 km
4.B	Na Paprsek Kouty n.D. – Rejhotice – Přemyslov – Nové Losiny – Branná – Petříkov – Paprsek – Kunčice – Staré Město p. Sn. (nocleh)	39 km
4.C	Přes sedlo Kouty n.D. - Červenohorské sedlo - Bělá p.Pradědem - Jeseník - Lipová Lázně – Ramzová - Branná - Staré Město p. Sn. (nocleh)	48 km
5.	Na vlak St.Město p. Sn. – Hanušovice – Ruda n. Mor. – Bludov – Sudkov – Leština – Zábřeh na Moravě - vlak	50 km
	Celkem	259-309 km

Vybavení: Platný občanský průkaz, průkaz zdravotního pojištění, kolo (trek, horské), cyklistická přilba, sluneční brýle, 2 náhradní duše, pumpa, základní klíče, láhev na vodu.

Různé: Převoz zavazadel, ubytování a plánky s kilometrůžijí zajistí pořadatel.

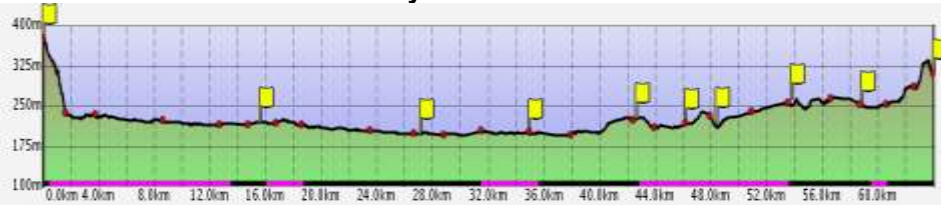
Pořadatel: Odbor KČT VHT TJ Spartak Přerov,
Jiří Halíř, 608 457 639, jiri.halir.99@centrum.cz,
Tomáš Beránek, 602 575 673, tomas.beranek@volny.cz

Profil etap:

1. den trasa A: Hranice – Helfštýn – Přerov – Věrovany – Prostějov – Plumlov /63km



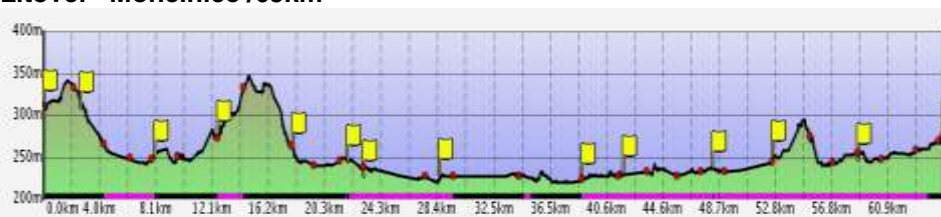
1. den trasa B : Hranice – Helfštýn – Přerov - Klenovice n. H. – Skalka - Plumlov /75 km



2. den trasa A: Plumlov – Konice – Hvozd – Bouzov - Mohelnice /56 km



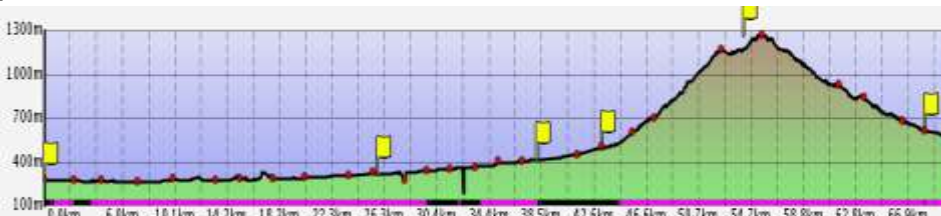
2. den trasa B: Plumlov - Kostelec n. H. - Čechy p. Kosířem - Náměšť n. H. - Lhota n. M. - Litovel - Mohelnice /65km



3. den trasa A: Mohelnice – Leština – Šumperk – Velké Losiny – Vernířovice – Loučná n. D. - Kouty n. D. /60 km



3. den trasa B: Mohelnice – Leština – Šumperk – Velké Losiny – Loučná n. D. - Dlouhé Stráně – Kouty n. D. /71 km



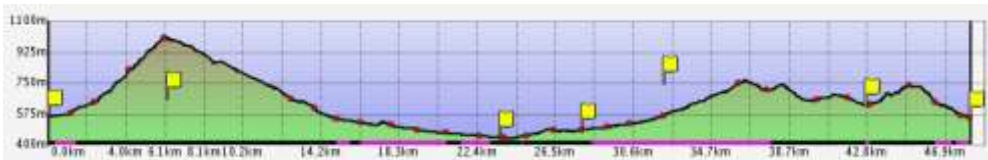
4. den trasa A: Kouty n. D. – Přemyslov – Nové Losiny – Hanušovice – Staré Město p. Sn. /30 km



4. den trasa B: Kouty n. D. – Přemyslov – Nové Losiny – Branná – Petříkov – Paprsek - Kunčice – Staré Město p. Sn. /39 km



4. den trasa C: Kouty n. D. - Č. sedlo – Filipovice - Bělá p. Prad. – Jeseník - Lipová lázně – Ramzová - Ostružná – Branná - St.Město /49km



5. den: Staré Město p. Sn. – Hanušovice – Bludov – Leština – Zábřeh /50 km - vlak



Milí turisti,

V mene organizačného štábu Vás chcem pozvať do historickej Levoče na 46. slovenský zimný zraz turistov KST, ktorý bude zároveň aj 7. medzinárodným zimným zrazom. Levoča svojim významom a množstvom pamiatok má čo ponúknuť turistom a návštevníkom. Keď sme sa pred tromi rokmi rozhodovali, či máme v Levoči zorganizovať toto významné podujatie, dlho sme váhali. Nakoniec sme sa rozhodli kladne a to hlavne z dôvodu, aby sme Vám mohli ukázať nielen pamätihodnosti historickej Levoče, mesta ktoré bolo v roku 2009 zapísané do Zoznamu svetového kultúrneho dedičstva UNESCO, ale aj niečo nové, niečo kde iste mnohí z Vás ešte neboli a to sú Levočské vrchy. Uvedené pohorie bolo od roku 1952 z dôvodu zriadenia vojenského obvodu Javorina pre širokú turistickú verejnosť zatvorené. Po roku 1990 nastal aj tu obrat k lepšiemu, keď sa mohol do týchto lokalít dostať aj obyčajný návštevník. Napriek tomu až do konca roka 2010 stále existovala určitá administratívna byrokracia. Na Vojenskom obvode bolo nutné vybaviť povolenie vstupu. Vydýchli sme si až na konci minulého roka. 31. decembra 2010 sa s definitívnou platnosťou vojenský obvod zrušil a nastala v tomto pohorí možnosť voľného pohybu.

Prdlížený víkend od 2. do 5. februára 2012 je krátka doba na to, aby ste videli tie najkrajšie a najzaujímavejšie celky. Naším cieľom je ukázať Vám aspoň niečo z nich, v prvom rade južnú časť Levočských vrchov ktorá sa nazýva Levočské planiny. Pripravené trasy Vás zavedú na miesta s krásnym výhľadom na široké okolie. Vysoké a Nízke Tatry, Spišská Magura, Volovské vrchy, Branisko, Slovenský raj, to všetko sú pohoria, na ktoré sa Vám z mnohých miest naskytne nádherný výhľad. Niektoré trasy budú viesť hlavným hrebeňom pohoria ktoré je zaujímavé okrem iného tým, že ním vedie európske rozvodie Čierneho a Baltického mora.

Pre tých ktorí sa chcú pozrieť do Slovenského raja budú pripravené pešie trasy do tohto národného parku. Zakúpením príslušného turistického záznamníka môžu splniť podmienky na udelenie odznaku „Zimný prechod Slovenským rajom“. Pretože počas dňa budete v prírode budeme sa snažiť ukázať Vám vo večerných hodinách historické pamiatky mesta. Levoča večer pri osvetlení historickými lampami má svoje čaro. Jednotlivé expozície Spišského múzea budú mať v piatok a sobotu predĺženú otváraciu dobu. Pripravili sme pre Vás aj večernú prehliadku mesta s erudovanými sprievodcami a samozrejme nebude chýbať ani svätá omša v kostole sv. Jakuba, v ktorom sa nachádza najvýznamnejšie gotické dielo Slovenska a to dielo Majstra Pavla z Levoče.

Ing. Ernest Rusnák
predseda organizačného štábu

Základní informace o akci:

Pořadatel srazu:

Pořadatelem 7. Medzinárodného zimného zrazu turistov a 46. slovenského zimného zrazu turistov je z pověření Ústřední rady KST Klub slovenských turistov TJ Javorinka Levoča spolu s městem Levoča a RR KST Spišská Nová Ves.

Místo a termín srazu:

Levoča - Levočská dolina 2. – 5. únor 2012

Účast na srazu:

Členové KST, KČT, PTTK, ÖTK, MTSz i neorganizovaní účastníci, kteří se přihlásí na sraz a uhradí účastnické poplatky. Děti a mládež se mohou zúčastnit jen v doprovodu vedoucího TOM, nebo rodičů.

Prezentace:

Uskuteční se ve vstupních protorách kina Úsmev na Náměstí Majstra Pavla č. 58 v Levoči v době:

2. února 2012 (čtvrtek) 8,00 hod. – 23,00 hod.

3. února 2012 (pátek) 7,00 hod. – 23,00 hod.

4. února 2012 (sobota) 7,00 hod. – 10,00 hod.

Při prezentaci sa členové KST, KČT, PTTK, ÖTK a MTSz prokážou platným členským průkazem.

Účastnický poplatek:

Členové KČT ve výši: 180,- Kč

Nečlen KČT ve výši 280,- Kč

Nečlen KČT do 18 let 160,- Kč

Členové ATOMu, děti a mládež (do 26 r.) KČT 80,- Kč

Na uvedený poplatek má nárok i jejich vedoucí za podmínky minimálně 5 členů ATOMu.

Ubytování:

A/ Základní škola: 50,- Kč/noc,
 ubytování ve spacích pytlích ve třídách ZŠ Nám. Št. Kluberta:

B/ Internáty škol:
 1/ SOŠ Majstra Pavla (Kukučínova ul. č. 9): 190,- Kč/noc,
 (kapacita 52 lůžek)
 2/ SPgŠ (Námestie Majstra Pavla č. 25): 190,- Kč/noc,
 (kapacita 130 lůžek)
 3/ SZŠ (Kláštorská ul. č. 24/A) 190,- Kč/noc,
 (kapacita 86 lůžek)
 4/ Spojená škola internátna 220,- Kč/noc,
 (Námestie Št. Kluberta č. 1)
 (kapacita 100 lůžek)
 5/ Rehabilitačné stredisko pre zrakovo postihnutých 220,- Kč /noc,
 (Prebstnerova cesta)
 (kapacita 42 lůžek)
 6/ Katolícká univerzita Levoča 250,- Kč/noc,
 (kapacita 122 lůžek)

C/ Penzióny**:
 (Pod Mariánskou horou, Miva, U Janusa, Spiš)
 (kapacita od 80 lůžek) 310,- Kč/noc,

D/ Hotely ***:
 (Arkáda, Barbakán) 360,- Kč/noc,
 (kapacita 120 lůžek)

F/ SKI Centrum Levočská dolina 360,- Kč/noc,
 (kapacita 100 lůžek v penziónu a srubech)
 Doporučujeme milovníkům sjezdového lyžování

G/ Zimní táboření 100,- Kč/pobyt

Stravování :

Poplatky za stravování se budou pohybovat:

1/ snídaně 60,- Kč ve školách a 80,- Kč v penziónech a hotelech,

2/ večeře 80,- Kč ve školách a 105,- Kč v hotelech a penziónech, včetně polévky,

Program:

2. únor 2012 (čtvrtek):

8,00 – 23,00 hod. prezentace účastníků srazu v prostorách kina na Náměstí
 Majstra Pavla č. 58 a ubytování účastníků

9,00 hod. odchod účastníků na lyžiarské trasy č. 1 a 8 a pěší trasu č. 3

15,00 – 22,00 hod. promítání filmů s turistickou a horolezeckou tematikou

17,00 – 20,00 hod. večeře
19,00 hod. slávnostní otevření 7. MZZT a 46. Slovenského zimního zrazu turistov
TOM v parku na Náměstí Majstra Pavla

3. únor 2012 (pátek):

7,00 – 23,00 hod. prezentace účastníků srazu v prostorách kina na Náměstí
Majstra Pavla č. 58 a ubytování účastníků
6,45 - 8,30 hod. snídaně
7,45 hod. odchod účastníků na lyžiarské trasy č. 1, 2, 3, 5 a 8, na pěší trasy č. 1, 2 a 4, a na zimní
přechod roklínami Slovenského raja
11,00 – 19,00 hod. individuální prohlídka jednotlivých expozic Spišského múzea
v Levoči a výstavy „Turistické známky“
9,00 – 16,00 hod. individuální prohlídka výstavy „Staré turistické mapy
a literatura Slovenského raja“ v Múzeu Spiša v Spišskej Novej Vsi (Letná č. 50)
16,00 – 18,00 hod. kulturní program v parku na Náměstí Majstra Pavla
17,00 hod. večerní prohlídka historické části města Levoča s průvodcem
18,00 hod. celovečerní film,
18,00 – 20,00 hod. večeře
19,00 hod. varhanní koncert v evangelickém kostele na Náměstí Majstra Pavla

4. únor 2012 (sobota):

7,00 – 10,00 hod. prezentace účastníků srazu v prostorách kina na Náměstí
Majstra Pavla č. 58 a ubytování účastníků
6,45 – 8,30 hod. snídaně
7,45 hod. odchod účastníků na lyžiarské trasy č. 1, 2, 4, 6, 7 a 8, na pěší trasy č. 1, 2 a 3, a na zimní
přechod roklínami Slovenského raja
11,00 – 19,00 hod. individuální prohlídka jednotlivých expozic Spišského múzea
v Levoči a výstavy „Turistické známky“
16,00 – 18,00 hod. kulturní program v parku na Náměstí Majstra Pavla
17,00 hod. večerní prohlídka historické části města Levoča s průvodcem
17,00 – 20,30 hod. večeře
18,00 hod. Mše svatá v kostele sv. Jakuba věnovaná turistům, obětem
turistiky s možností posvěcení nové turistické výstroje
19,00 hod. slavnostní ukončení 7. MZZT a 46. slovenského zimního zrazu turistov TOM a odovzdání
srazových štafet
20,00 – 01,00 papučový bál

5. únor 2012 (neděle):

6,45 – 8,30 hod. snídaně
7,45 hod. odchod účastníků na lyžiarské trasy č. 1 a 8 a na pěší trasy č. 3 a 4,
9,00 – 12,00 hod. individuální prohlídka jednotlivých expozic Spišského múzea
v Levoči a výstavy „Turistické známky“
9,00 – 12,00 hod. individuální prohlídka Levočského divadla a výstavy „Staré
turistické mapy Spiša“ instalované ve vstupních prostorách divadla
10,00 – 12,00 hod. uvonění ubytovacích prostor

Důležité pokyny:

- 1/ Účastníci, kteří budou mít zájem o pěší trasy č. 1 a 2 „Zimný prechod tiesňavami Slovenského raja“ uhradí poplatek za dopravu, připojištění v horách a přechodový odznak 75,- Kč již v platbě s účastnickým poplatkem, ubytováním a stravováním.
- 2/ Účastníci, kteří budou mít zájem o trasy v Levočských vrchoch informativně označí v přihlášce trasy o které budou mít zájem.
- 3/ Účastníci mohou v době 7. MZZT a 46. slovenského zimního zrazu turistov plnit podmínky **ZC s předem schválenou dokumentací, podmínky IVV**, účastí na pěších trasách č. 1 a 2 splníte podmínky pro udělení odznaku „Zimného prechodu Slovenským rajom“.
- 4/ Účastníkům z České republiky doporučujeme uzavřít cestovní pojištění léčebných výloh při cestách do ciziny.

Pro účastníky z České republiky je uzavření přihlášek v termínu do 15.prosince 2011 na přihlášce, která je distribuována přes oblastní výbory KČT – informace podá Ing. Ján Babnič, Libina 59, 788 05 Libina, e-mail:babnic@kct.cz, telefon: 736754003
Po tomto termínu pořadatel nemusí přihlášku akceptovat'

Rozpis tras na 7. MZZT „Levoča – Levočské vrchy“.

Lyžařské trasy:

- L1/** Levoča, informačná kancelária, Nám. MP – Levoča, Košická brána 0 km - Ruskinovským chodníkom – Zbojnická lúka 4,5 km – Sedlo Pod Krížovým vrchom (Wandelkreutz) 6,5 km – Dvorce, bývala obec 8,0 km – Veterník 9,0 km – Levočská dolina, rampa (zelené značení) 12 km – Levočská dolina, Kováčova vila 13,5 km – Levoča 16,5 km (vlastní zelené značení), lehká s převýšením 450 m,
- L2/** Levoča, informačná kancelária, Nám. MP – Levoča, Košická brána 0 km - Ruskinovským chodníkom – Zbojnická lúka 4,5 km – Sedlo Pod Krížovým vrchom (Wandelkreutz) 6,5 km – Dvorce, bývala obec 8,0 km (zelené značení) – Smradľavé mláky 15 km – Levočská dolina, osada 17 km – Levočská dolina, rampa 18,5 km – Levočská dolina, Kováčova vila 20 km – Levoča 23 km (vlastné zelené značení), středně těžká s převýšením 510 m,
- L3/** Dravce 0 km - Vlkovce 7,5 km – Brezová 10,5 km – Špitálska lúka 11,5 km (červené značení) – Sedlo pod Krížovým vrchom (Wandelkreutz) 13 km (vlastní červené značení) – Dvorce, bývala obec 14,5 km – Veterník 15,5 km – Levočská dolina, rampa (zelené značení) 18,5 km – Levočská dolina, Kováčova vila 20,0 km - Levoča 23,0 km (vlastní zelené značení), středně těžká s převýšením 530 m,
- L4/** Levoča, informačná kancelária, Nám. MP – Košická brána (0 km) – Ruskinovským chodníkom – Zbojnická lúka (4,5 km) – Sedlo Pod Krížovým vrchom (Wandelkreutz) (zelené značení) 6,5 km – Krížový vrch (bývala Corneliusova chata) 9,5 km – Gehuľa (poľ. chatka) 10,5 km – dolina Peklo, prístrešok (vlastné modré značení) 12 km – Dvorčanka, lúka 13,5 km (vlastní žluté značení) – Peterkaň 15,5 km - Levočská dolina, osada 22,0 km (vlastní červené značení) – Levočská dolina, rampa 23,5 km – Levočská dolina, Kováčova vila 25 km – Levoča (vlastní zelené značení) 28 km, těžká s převýšením 790 m,
- L5/** Uloža 0 km – Krúžok (červené značení) 1,5 km – Závada, vleky (žluté značení) 4 km – Hrby, horáreň 7,5 km – Pamätník SNP 14 km – Dvorčanka 15 km - dolina Peklo, prístrešok 16,5 km (vlastní žluté značení) - Gehuľa (poľ. chatka) 18,5 km – Krížový vrch (bývalá Corneliusova chata) 19,5 km – Sedlo pod Krížovým vrchom (Wandelkreutz) (vlastní modré značení) 22,5 km – Zbojnická lúka 24,5 km - Ruskinovským chodníkom – Levoča, Košická brána (zelené značení) 29,0 km, těžká s převýšením 640 m,
- L6/** Brutovce – Spišská 5,0 km – Oľšavica (vlastní červené značení) 8 km – Pavľany, sedlo 12,5 km – Krúžok 17,0 km – Uloža 19,0 km – Kúty (červené značení) 21,5 km – Mariánska hora 23,5 km – Levoča, Košická brána (modré značení) 25,5 km; těžká s převýšením 460 m,
- L7/** Oľšavica – Pavľany, sedlo 4,5 km – Krúžok 9,0 km – Uloža 11,0 km – Kúty (červené značení) 13,5 km – Mariánska hora 15,5 km – Levoča, Košická brána (modré značení) 17,5 km, středně těžká s převýšením 300 m,
- L8/** Levoča, informačná kancelária, Nám. MP – Košická brána 0 km – Mariánska hora 2 km – Kúty 4 km modré značení – Kováčova vila 8 km červené značení – Levoča, po státní cestě, lehká s převýšením 270 m,

Pěší trasy:

- P1/** Podlesok – Suchá Belá, záver zelené značení (2 hod.) – Pod Vtáčim hrbom žluté značení (2,5 hod.) – Kláštorisko červené značení (3,05 hod.) – Kláštorská roklina, ústie žluté značení (3,35 hod.) – Hrdlo Hornádu modré značení (4,05 hod.) – Podlesok modré značení (4,25 hod.), středně těžká s převýšením 460 m,
- P2/** Podlesok – Hrdlo Hornádu modré značení (0,20 hod.) – Kláštorská roklina, ústie modré značení (1,20 hod.) – Kláštorská roklina, Kláštorisko zelené značení (2,20 hod.) – Kysel', rozcestí modré značení (2,45 hod.) – přes Malý Kysel', Suchá Belá, závěr modré značení (3,45 hod.) – Pod Vtáčim hrbom žluté značení (4,15 hod.) – Podlesok červené značení (5,15 hod.), těžká s převýšením 550 m,
- P3/** Levoča, informačná kancelária, Nám. MP – Košická brána (0,05 hod.) – Mariánska hora (0,50 hod.) – Kúty (1,15 hod.) – Diablov vrch (1,30 hod.) – Levočská dolina, osada (2,50 hod.) modré značení – Kováčova vila (3,50 hod.) – Levoča (4,50 hod.) po statní cestě, lehká s převýšením 330 m,
- P4/** Levoča, informačná kancelária, Nám. MP – Košická brána (0,05 hod.) – Ruskinovským chodníkom – Zbojnická lúka (1,35 hod.) zelené značení – Uhliská (1,55 hod.) – Kováčova vila (2,15 hod.) červené značení – Mariánska hora (2,55 hod.) žluté značení – Levoča (3,30 hod.) modré značení, lehká s převýšením 480 m.

Rozpis tras na jednotlivé dni:

2. únor (čtvrtek) 2012: lyžařské trasy č. 1 a 8, pěší trasy: č. 3,
3. únor (pátek) 2012: lyžařské trasy č. 1, 2, 3, 5, 8, pěší trasy: č. 1, 2, 4,
4. únor (sobota) 2012: lyžařské trasy: č. 1, 2, 4, 6, 7, 8, pěší trasy: č. 1, 2, 3,
5. únor (neděle) 2012: lyžařské trasy: č. 1, 8, pěší trasy: č. 3